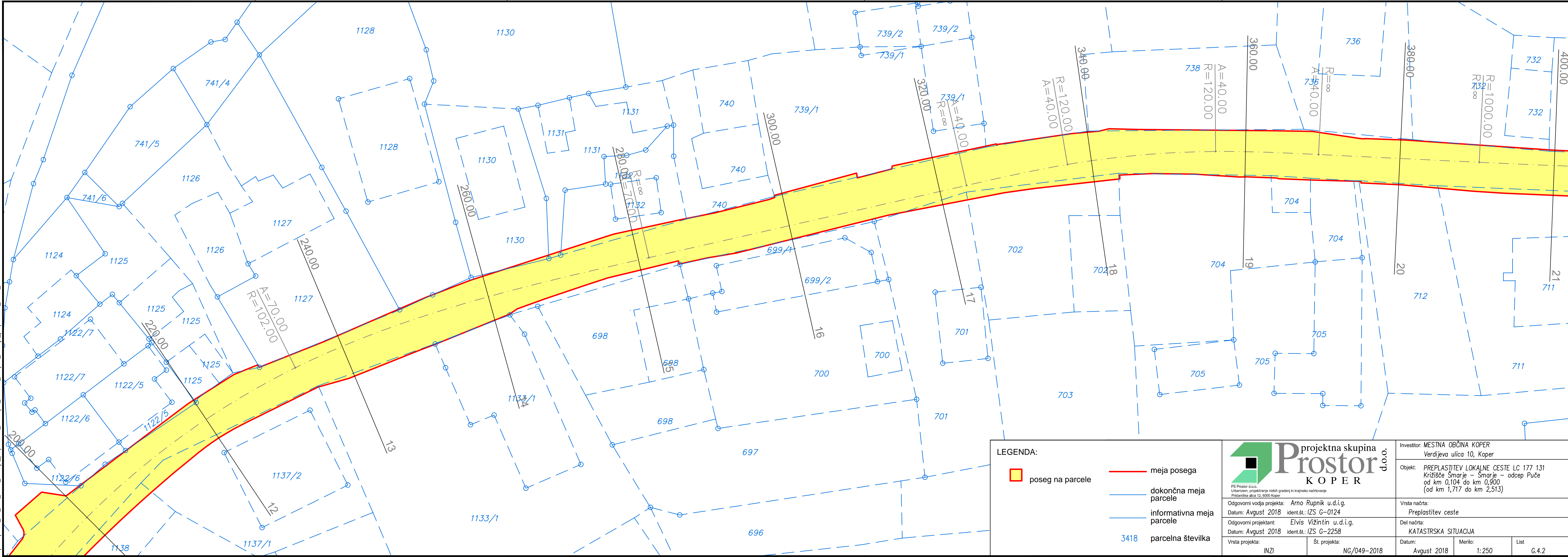


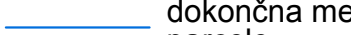




C:\Elvis\2018_NG_049_2018_Šmarje-preplastitev_cest_04_Corfizi.dwg\G.3_Šmarje-preplastitev_cest_SITUACIJE.DWG



LEGENDA:

 poseg na parcele	 meja posega
 dokončna meja parcele	 informativna meja parcele
 3418 parcelna številka	

projektna skupina

 PS Prostor d.o.o.
 Urbanizam, projektiranje niskih gradenj in krajsko načrtovanje
 Pristaniška ulica 12, 6000 Koper

Odgovorni vodja projekta: Arno Rupnik u.d.i.g.
 Datum: Avgust 2018 ident.št.: IZS G-0124

Odgovorni projektant: Elvis Vižintin u.d.i.g.
 Datum: Avgust 2018 ident.št.: IZS G-2258

Vrsta projekta: INZI Št. projekta: NG/049-2018

Investitor: MESTNA OBČINA KOPER Verdijeva ulica 10, Koper	
Objekt: PREPLASTITEV LOKALNE CESTE LC 177 131 Križišče Šmarje – Šmarje – odcep Puče od km 0,104 do km 0,900 (od km 1,717 do km 2,513)	
Vrsta načrta: Preplastitev ceste	
Del načrta: KATASTRSKA SITUACIJA	
Datum: Avgust 2018	Merilo: 1:250
List G.4.2	