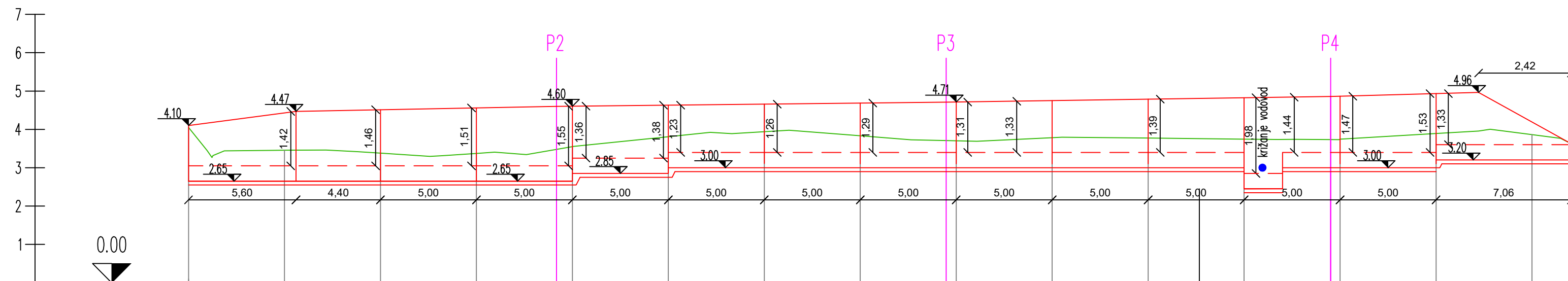




PROFIL-1: OS_1
 MERILO 1:200/100



OZNAKE PROFILOV	P1	5.00	P2	5.00	P3	5.00	P4	5.00	P5	5.00	P6	5.00	P7	5.00	P8	5.00	P9	5.00	P10	5.00	P11	5.00	P12	5.00	P13	5.00	P14	5.00	P15	7.06	P16
STACIONAŽE	0.00	5.00	10.00	15.00	20.00	25.00	30.00	35.00	40.00	45.00	50.00	55.00	60.00	65.00	70.00	72.06															
KOTE TERENA	4.05	3.46	3.38	3.37	3.55	3.81	3.94	3.83	3.70	3.78	3.77	3.75	3.74	3.89	3.86	3.62															

Investitor		MESTNA OBČINA KOPER Verdijeva 10, 6000 Koper	Objekt: KOLESARSKA STEZA OB DOLINSKI CESTI V KOPRU	
Izvajalec		 Podjetje za gradnjo in vzdrževanje objektov	Vrsta projekta: INŽENIRSKA KONSTRUKCIJA	
Odgovorni vadjar projekta Id. št.	KLEIBENCETL I. univ.dipl.inž.gr. G-0368	Podpis / Datum	Vsebina: RAZVITI PROFIL ZIDU	
Odgovorni projektant Id. št.	KLEIBENCETL I. univ.dipl.inž.gr. G-0368			
Izdelal	KLEIBENCETL I. univ.dipl.inž.gr.			
		Faza	PZI-novelacija	St./st.
		Št. načrta	72/17	8
Merilo: 1:200/100 Datum: junij 20				